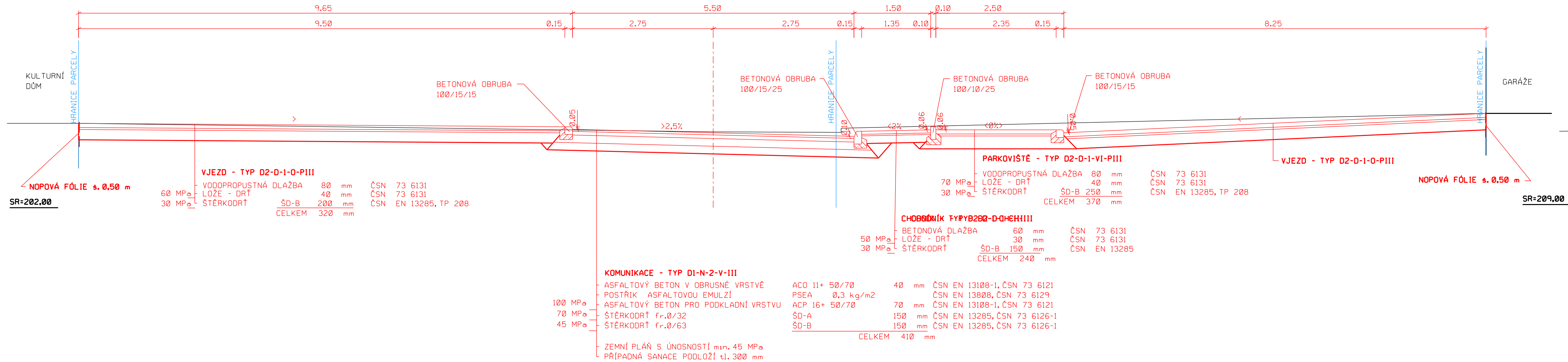
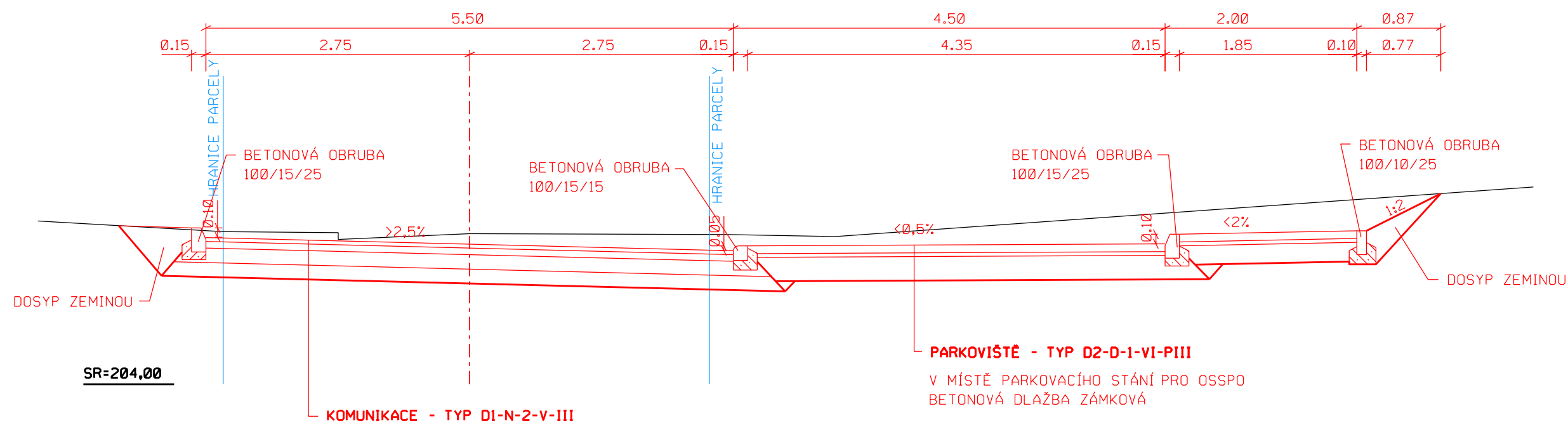


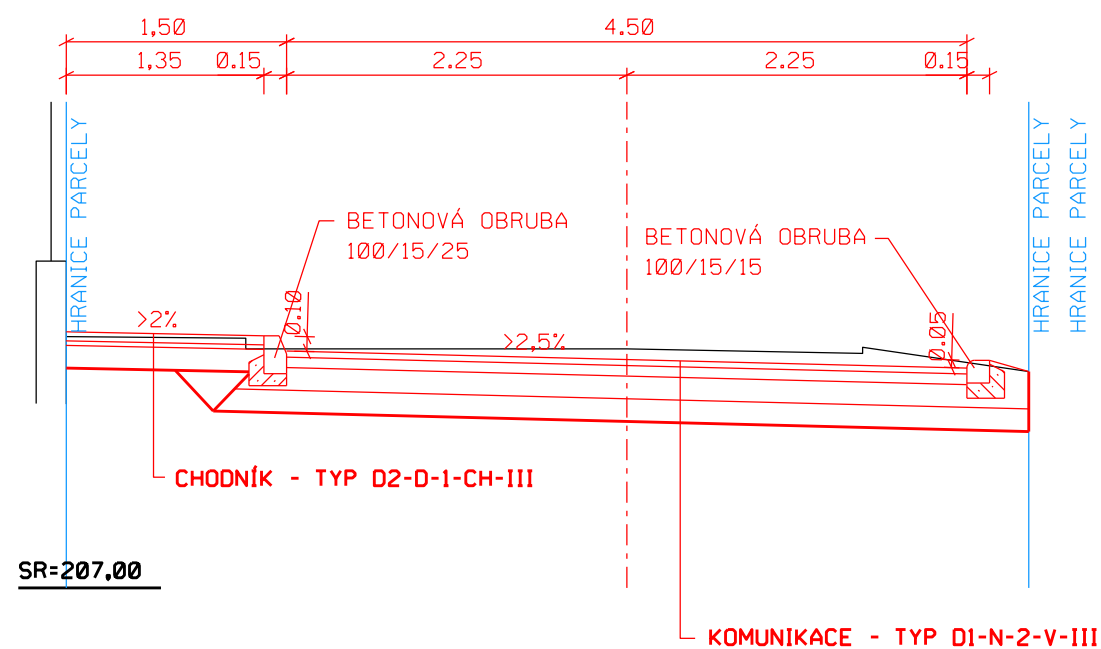
ŘEZ 1 - km 0,025 30 - TRASA "A"



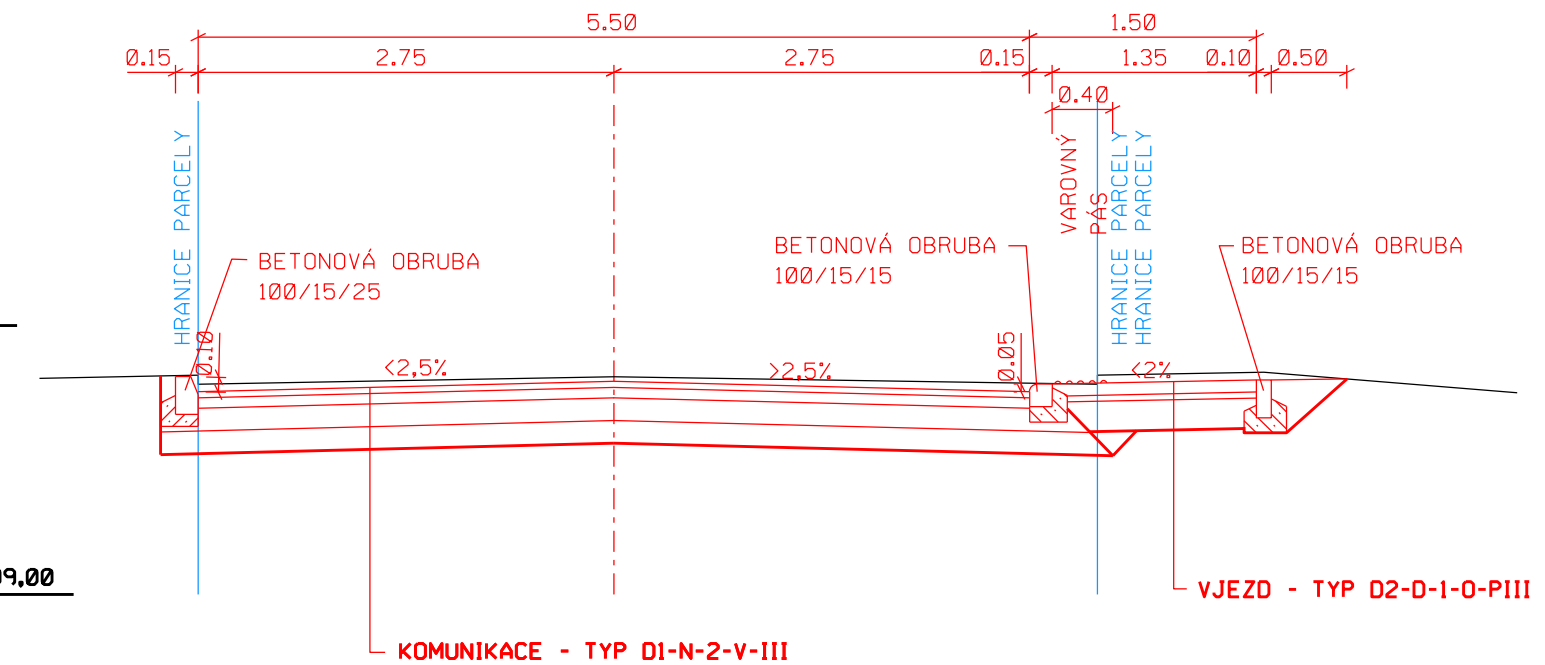
ŘEZ 2 - km 0,052 90 - TRASA 'A'



ŘEZ 3 - km 0,091 10 - TRASA "A"




ŘEZ 4 - km 0,049 50 - TRASA 'B'



**SANACE PODLOŽÍ NEBUDE PROVÁDĚNAD NAD PLYNOVODEMI!!!**

**POZNÁMKA:**  
Souřadnicový systém: JTSK (Jednotná Trigonometrická Síť Katastrální), výškový systém: B.p.v. (Balt pro vyrovnání). Trasy podzemních vedení inženýrských sítí jsou zakresleny pouze orientačně dle údajů poskytnutých správci inženýrských sítí. Při neznámém výškovém uložení inženýrské sítě předpokládáme uložení dle ČSN 73 6005. Podmínky jednotlivých správců a dotčených účastníků stavby dané její písemným stanoviskem mohou dodrženy. Tato písemná stanoviska jsou nedílnou součástí projektové dokumentace. Stavebník (zhotovitel) si jejich přesnou polohu nechá před zahájením stavby vytýčit.

Kreslil:	Vypracoval:	Kontroloval:	Zodp. projektant:			
Zedníková Miroslava	Zedníková Miroslava	Ing. Jiří Žižka	Ing. Pivnická Libor			
<i>Kedra</i>	<i>Kedra</i>		<i>Pivnická</i>			
Okras: ZNOJMO	k.ú.: PRAČE					
Investor: OBEC PRAČE				Formát:	4xA4	Arch. č.:
Akce:				Stupeň:	DÚR+DSP	
MÍSTNÍ KOMUNIKACE "ŘADOVKY" PRAČE				Datum:	1/2024	
				Č. zak.:	23005-D	
Příloha:				Měřítko:	Číslo přílohy:	
VZOROVÉ PŘÍČNÉ ŘEZY - díl 1				1:50	D.1.1.2c	